

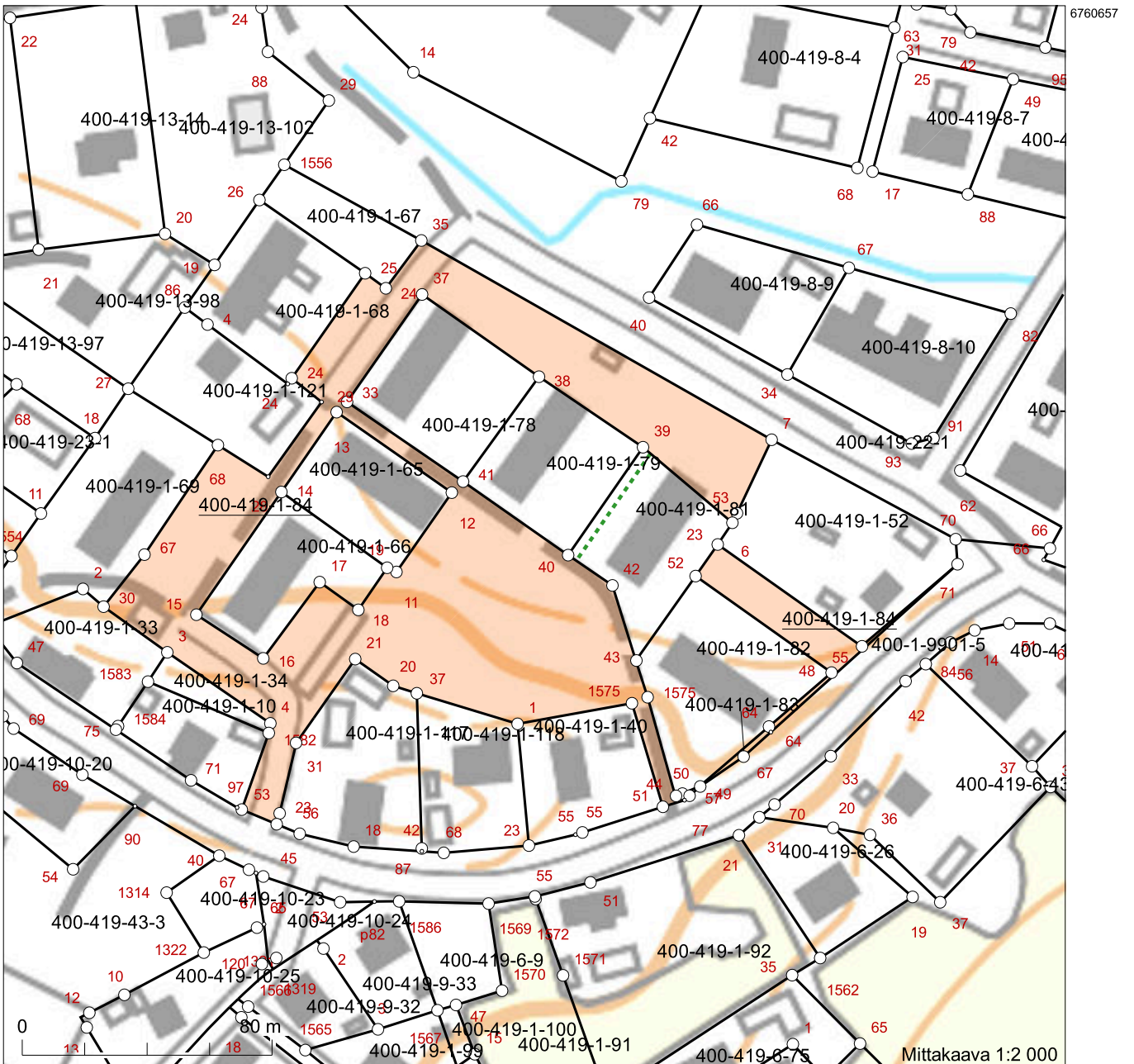


Kiinteistötunnus:	400-419-1-84
Nimi:	Tiililä
Rekisteriyksikkölaji:	Tila
Kunta:	Laitila (400)
Palstojen lukumäärä:	2

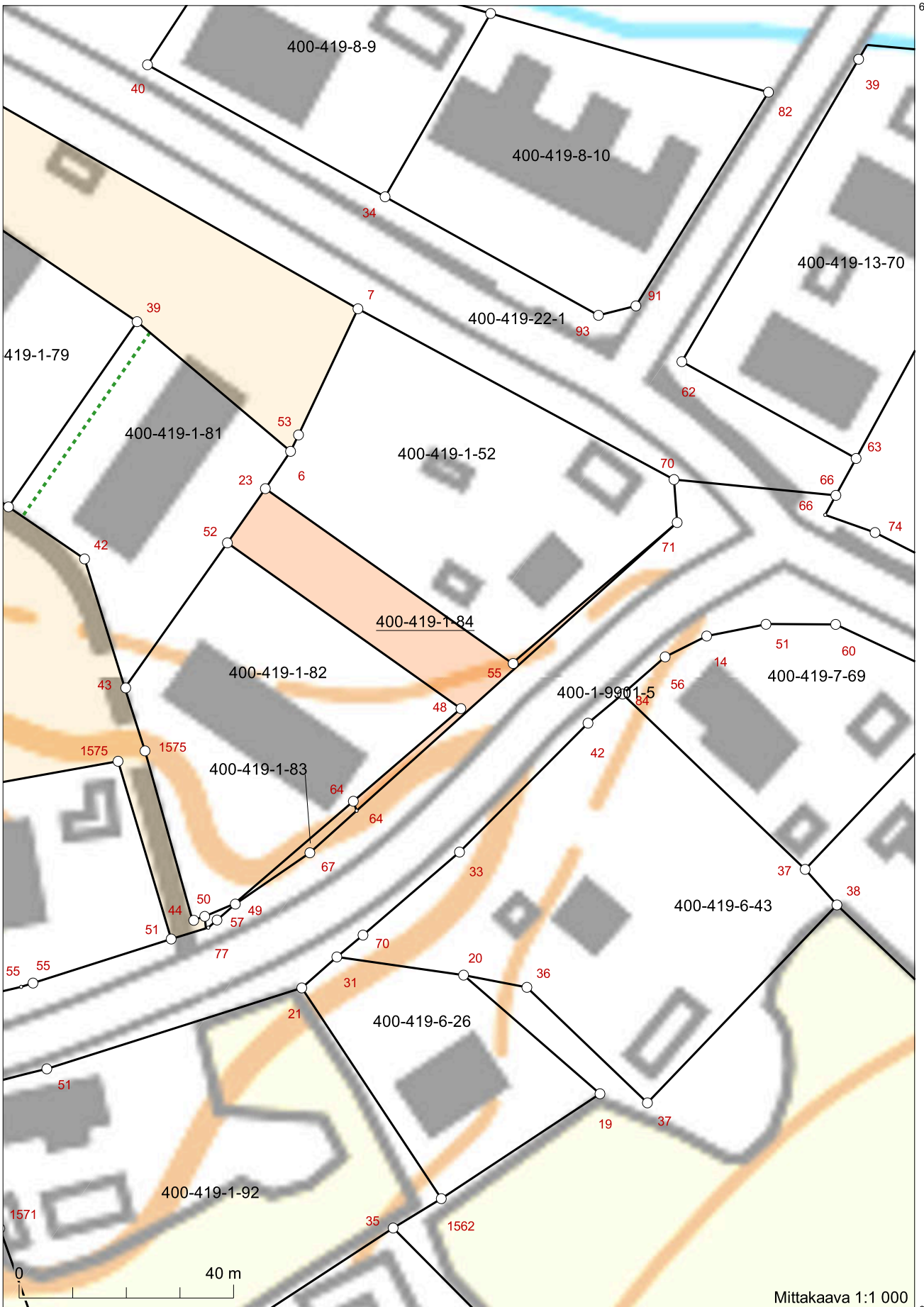
Rekisteriyksikön alueella on asemakaava ja yleiskaava.

Tulostettu kiinteistötietojärjestelmästä 9.1.2024.

Kiinteistörekisterin tiedoissa voi olla puutteita ja epätarkkuuksia. Rekisteriyksikön tarkka alueellinen ulottuvuus selviää toimitusasiakirjoista ja maastosta. Rekisteritiedoista katso tarkemmin www.maanmittauslaitos.fi/rekisteritiedot.



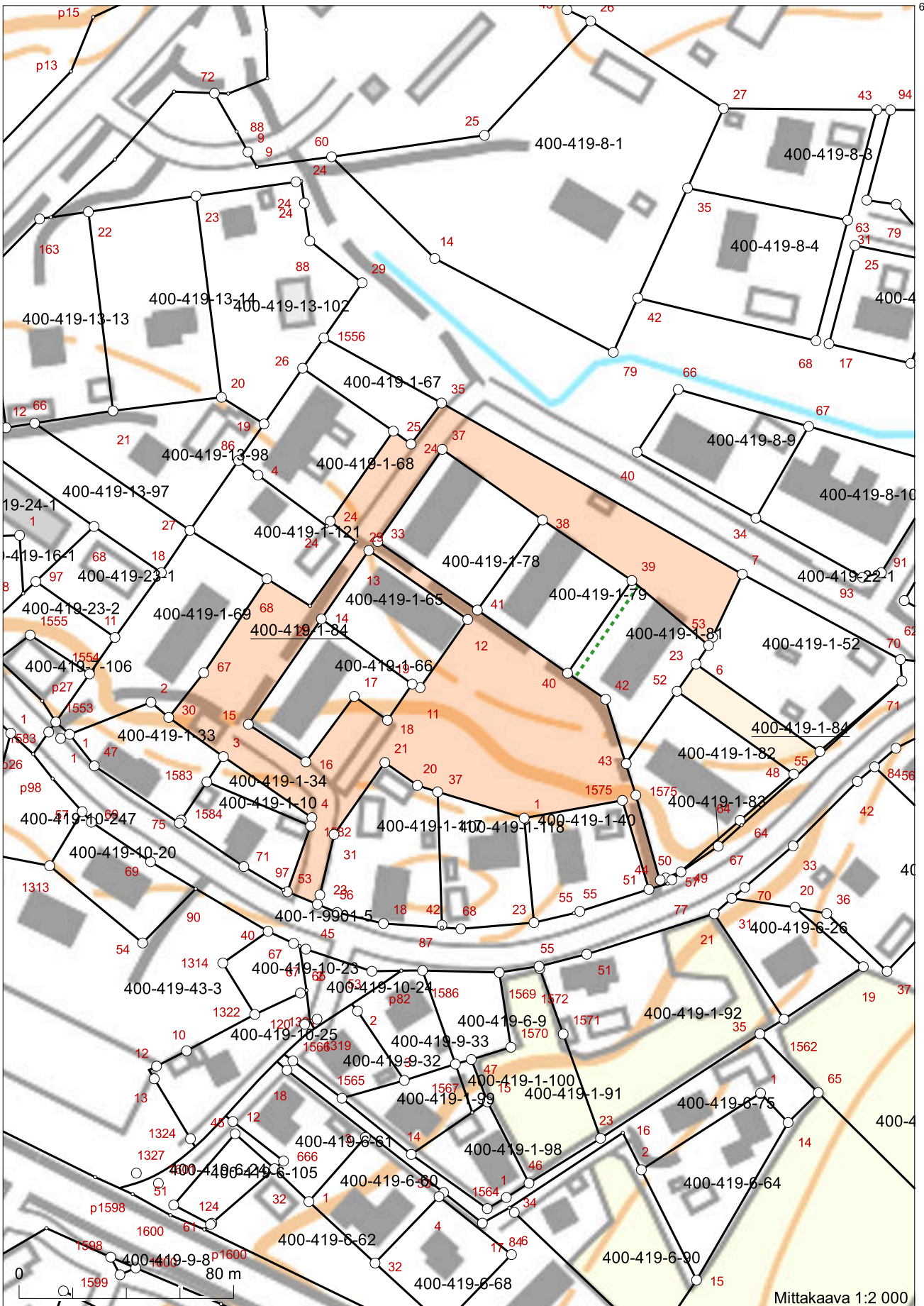
Koordinaatisto: ETRS-TM35FIN
 Taustakartta on viitteellinen.



6760575

6760332

212774
Koordinaatisto: ETRS-TM35FIN
Taustakartta on viitteellinen.



6760730

6760244

Koordinaatisto: ETRS-TM35FIN
Taustakartta on viitteellinen.